


## Préparation Visorando pour faire la balade

Ouverture de Visorando :

Cliquer sur les 3 barres horizontales en haut à gauche





cliquer ici


# Recherche de Randonnée

LISTE

QR CODE / N°



 Localisation  
Autour de moi

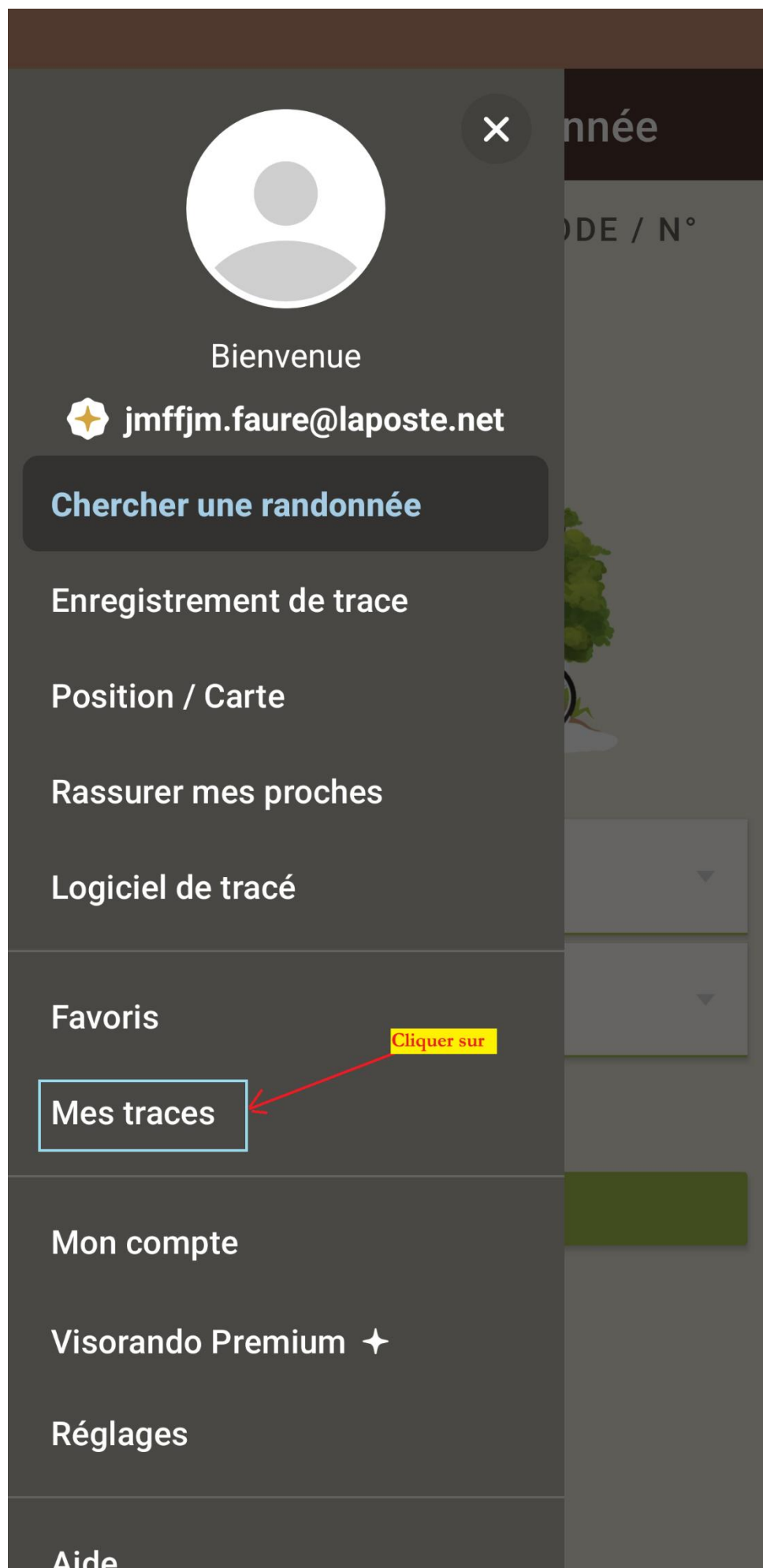
 Activité  
Non précisée

[Plus de critères](#)


RECHERCHER

**Visorando**



Dans la boîte de dialogue qui s'ouvre cliquer sur Mes traces




Dans la boîte « Mes traces » qui s'ouvre cliquez sur les 3 points situés en haut à droite




# Mes traces








## Favoris



## Randonnées à trier










## Randonnées téléchargées




### Randonnée n° 73534934

17 avr. 2025 14:58





 9,69 km  0 m  0 m  00h05




 Saint-Amant-Tallende   Non précisée




### Randonnée n° 73036259

10 avr. 2025 14:25





 39,74 km  189 m  551 m  07j




 Charbonnières-les-Varennnes   Non précisée




### 23 juil. 2024 10:21:46

4 avr. 2025 21:02





 8,02 km  182 m  173 m  00h05




 Charbonnières-les-Varennnes   Non précisée




### Sur le Plateau des Dômes à Aurières

4 avr. 2025 20:47

 9,38 km  149 m  146 m  00h05

 Aurières   Non précisée


 Nouveau dossier


Dans la boîte qui s'ouvre cliquer sur Importer un fichier GPX


**Cliquer sur**


## Mes traces


- Importer un fichier GPX
- Enregistrer une trace
- Logiciel de tracé
- Critère tri
- Ordre


 **Favoris**


 **Randonnées**

 **Randonnées**

 **Randonnée n° 73534934**  
17 avr. 2025 14:58  
300 km 9,69 km 0 m 0 m 00h05  
Saint-Amant-Tallende Non précisée

 **Randonnée n° 73036259**  
10 avr. 2025 14:25  
300 km 39,74 km 189 m 551 m 07j  
Charbonnières-les-Varennes Non précisée

 **23 juil. 2024 10:21:46**  
4 avr. 2025 21:02  
300 km 8,02 km 182 m 173 m 00h05  
Charbonnières-les-Varennes Non précisée

 **Sur le Plateau des Dômes à Aurières**  
4 avr. 2025 20:47  
300 km 9,38 km 149 m 146 m 00h05  
Aurières Non précisée

**+ Nouveau dossier**

Une nouvelle boîte s’ouvre (c’est le dossier de téléchargement du téléphone)

Download

S24 Ultra de jean - michel > Download

Images

Audio

Vidéos

Fichiers dans Download

Samsung Health

1653510.html

26 mai, 251 ko, Document HTML

9263D3A73590405FB...

31 oct. 2023, 8,02 ko, Image JPG

Boucle\_urbaine\_a\_Font...

27 mai, 56,67 ko, Fichier BIN

carte\_activites\_physiq...

07:59, 4,67 Mo, Document PDF

carte\_art\_et\_patrimoin...

07:59, 4,66 Mo, Document PDF


carte\_des\_balades\_da...

07:59, 4,68 Mo, Document PDF



carte\_du\_reseau\_cycl...



Il faut rechercher le fichier Téléchargé (ici pour exemple Nonette)

Pour trouver plus facilement, cliquer sur les 3 points en haut à droite





# Download


 


 

S24 Ultra de jean - michel > [Download](#)

 Images

 Audio

 Vidéos



Fichiers dans Download



Samsung Health



1653510.html

26 mai, 251 ko, Document HTML



9263D3A73590405FB...

31 oct. 2023, 8,02 ko, Image JPG



Boucle\_urbaine\_a\_Font...

27 mai, 56,67 ko, Fichier BIN



carte\_activites\_physiq...

07:59, 4,67 Mo, Document PDF



carte\_art\_et\_patrimoin...

07:59, 4,66 Mo, Document PDF



carte\_des\_balades\_da...

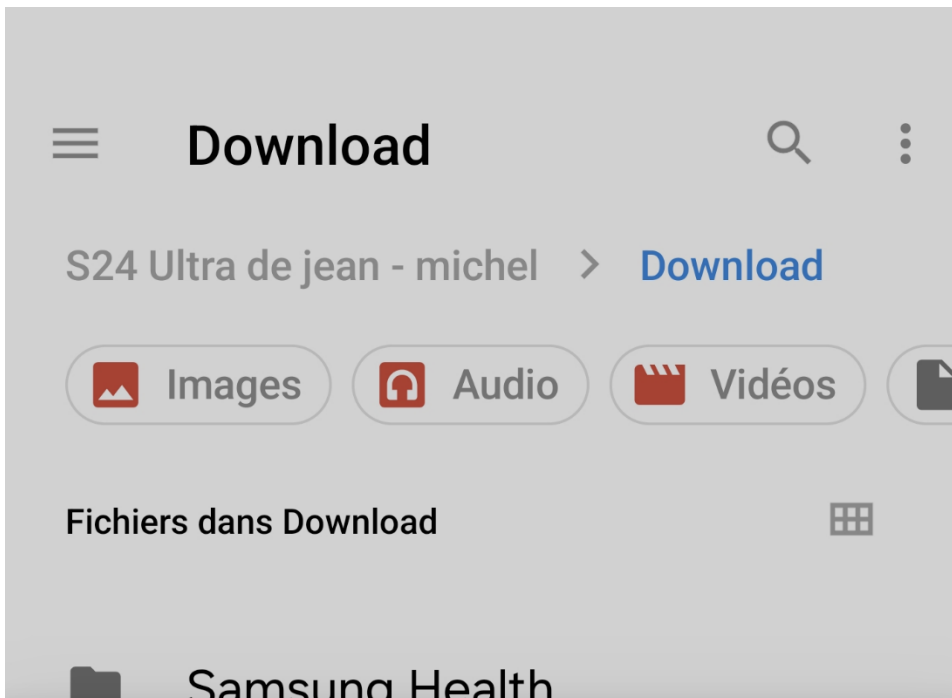
07:59, 4,68 Mo, Document PDF



carte\_du\_reseau\_cycla...



Dans la boîte qui s'ouvre cocher Date de modification (plus récent d'abord)



TRIER PAR

Nom de fichier (de A à Z)

Nom de fichier (de Z à A)

cliquer sur



Date de modification (plus récents d'abord)

Date de modification (plus anciens d'abord)

Type (de A à Z)

Type (de Z à A)

Taille (plus volumineux d'abord)

Taille (moins volumineux d'abord)

Le dossier est trié, chercher le fichier Nonette.GPX, cliquer dessus



## Download



S24 Ultra de jean - michel > [Download](#)



Images



Audio



Vidéos



Fichiers dans Download



Samsung Health

cliquer sur



Nonette(1).gpx

21:15, 47,83 ko, Fichier BIN



carte\_activites\_physiq...

07:59, 4,67 Mo, Document PDF



carte\_art\_et\_patrimoin...

07:59, 4,66 Mo, Document PDF



carte\_des\_balades\_da...

07:59, 4,68 Mo, Document PDF



carte\_du\_reseau\_cycla...

07:59, 1,34 Mo, Document PDF



carte\_du\_reseau\_cycla...

07:59, 1,34 Mo, Document PDF




carte\_du\_reseau\_cycla...








Le fichier se charge dans Visorando, cliquer dessus




# Mes traces







## Favoris



## Randonnées à trier










## Randonnées téléchargées




### Une boucle dans le val d'Allier depuis le village médiéval de Nonette

4 juin 2025 08:09





 9,90 km  250 m  257 m  00h05




 Nonette   Non précisée




### Randonnée n° 73534934

17 avr. 2025 14:58





 9,69 km  0 m  0 m  00h05




 Saint-Amant-Tallende   Non précisée




### Randonnée n° 73036259

10 avr. 2025 14:25





 39,74 km  189 m  551 m  07j


 Charbonnières-les-Varennes   Non précisée



### 23 juil. 2024 10:21:46

4 avr. 2025 21:02

 8,02 km  182 m  173 m  00h05

 Nouveau dossier

La carte s'ouvre

←

Une boucle dans le val d'...

⋮

Carte

Détails

Avis

Télécharger

250 m

Aller au départ

9,90 km

00h05

566 m

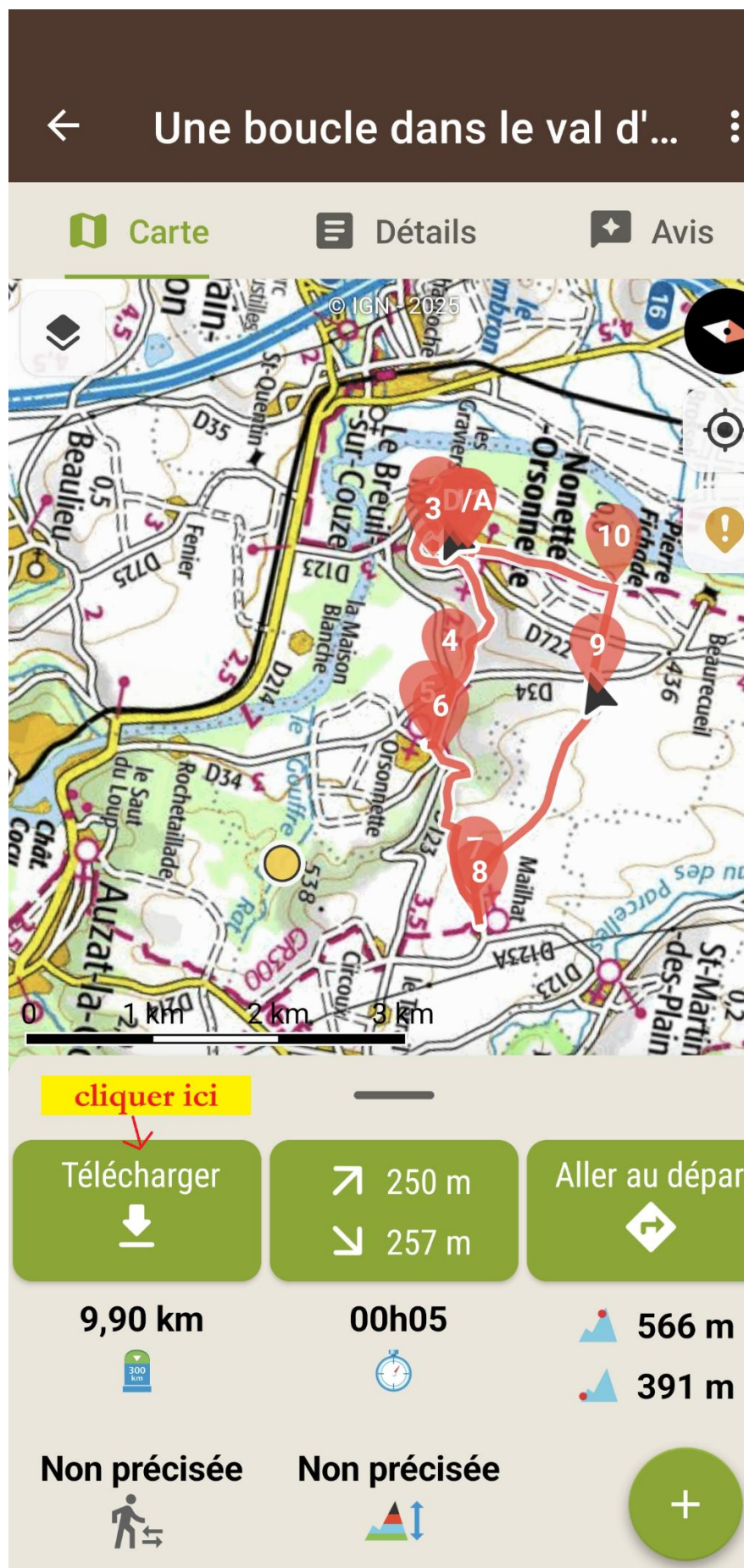
Non précisée

Non précisée



Option pour ne pas utiliser de données Internet


Cliquer sur Télécharger (la carte)




Dans la fenêtre qui s'ouvre, choisir le ou les modèles de cartes que vous souhaitez télécharger

Ici par exemple on choisit la première


 **Fonds de cartes**

 **Cochez les fonds de cartes à sauvegarder :**




Carte Topo (IGN, SWISSTOPO, ...)  
**Cartes à haut niveau de détail**

☒




Satellite

☐




OpenStreetMap randonnée (Monde)

☐



OpenStreetMap (Monde)

☐



OpenStreetMap vélo (Monde)

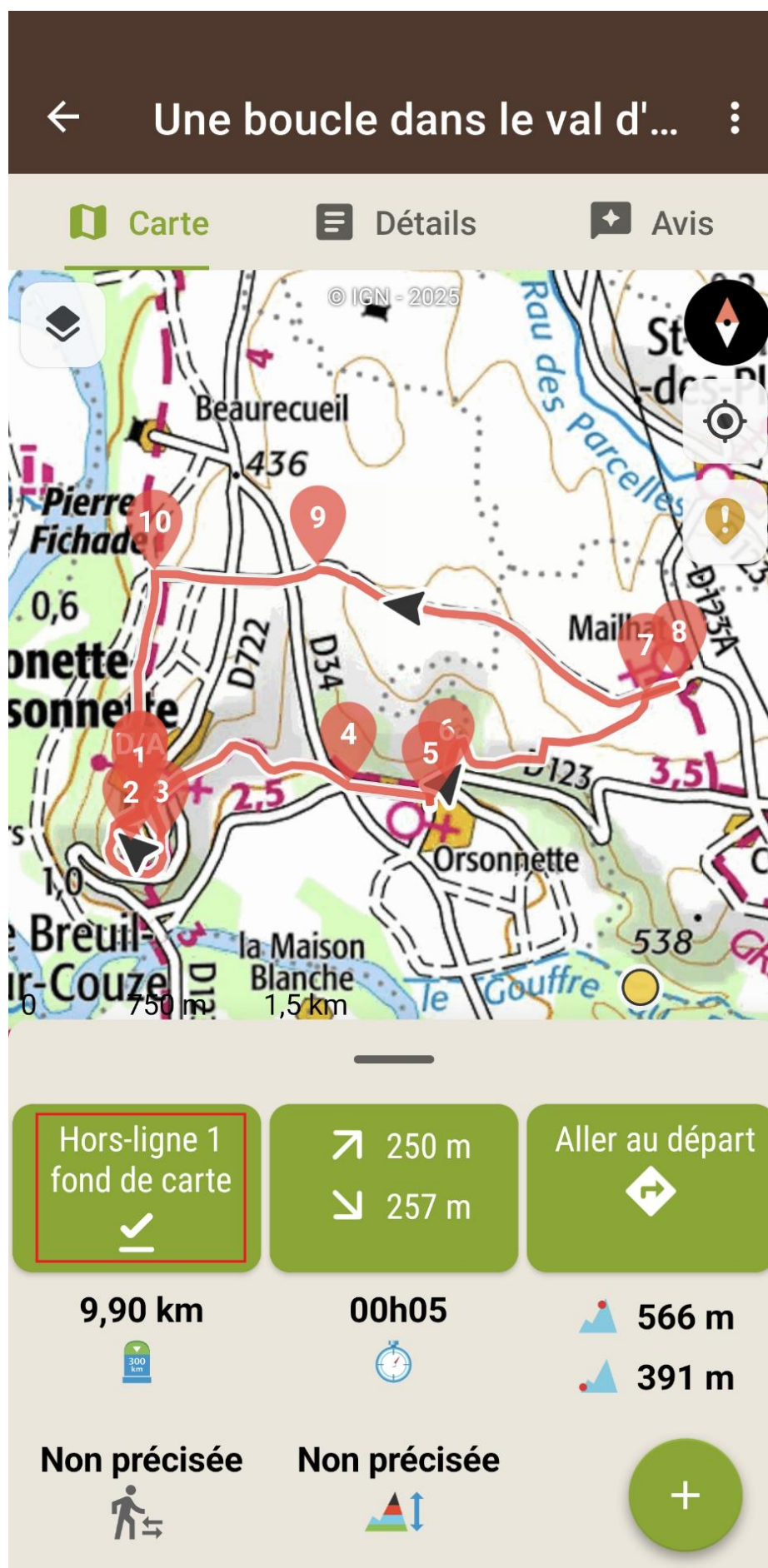
☐

**cliquer sur**

**Sauvegarder**

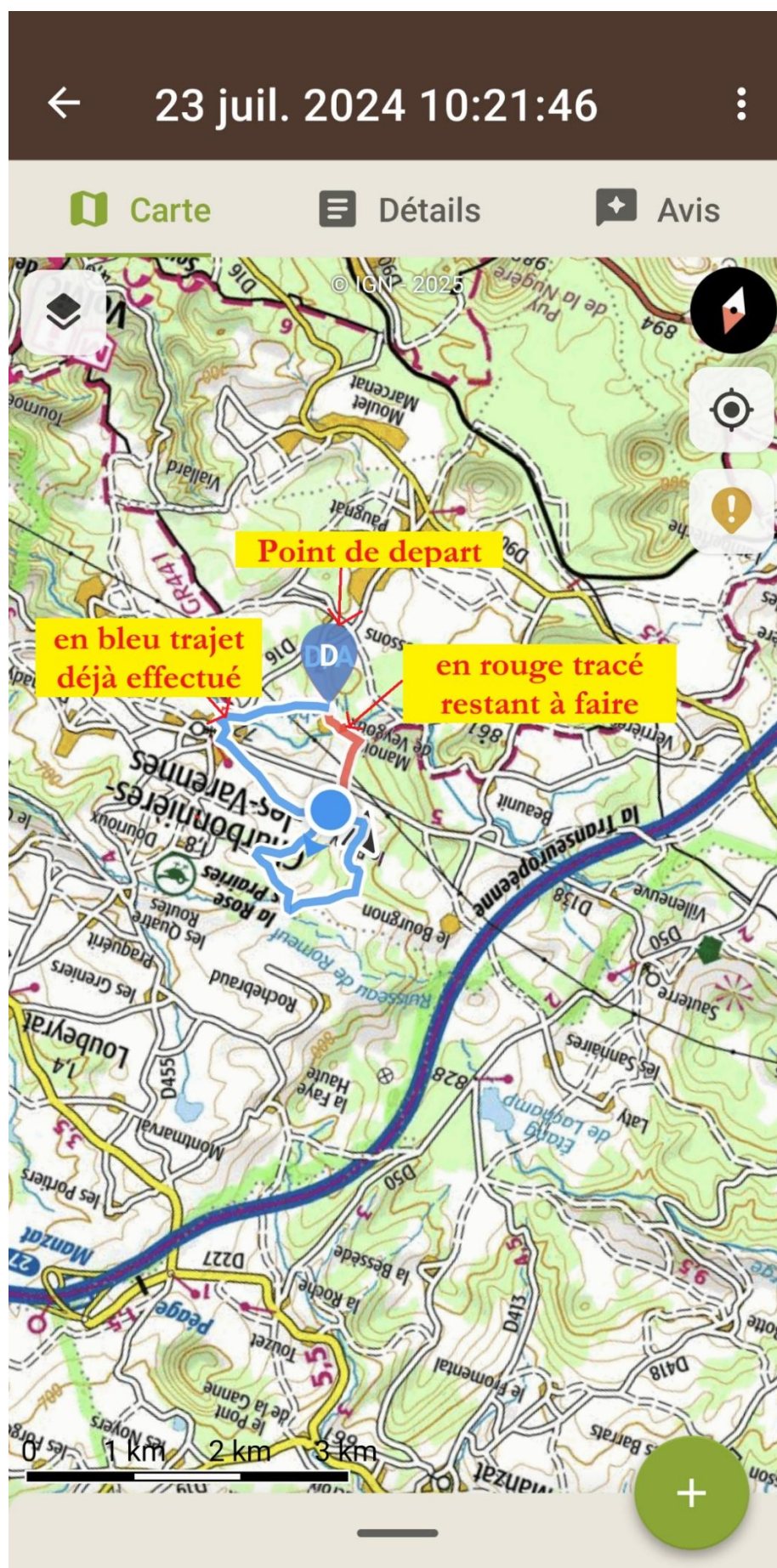
**Annuler**

On voit que l'on a une carte à utiliser Hors ligne



Pour utiliser cette carte sans utiliser de donnée Internet : se mettre en mode avion





Bonne balade.